

# 5 知っているかな？ 静岡県<sup>しず おか けん</sup>の土地の使われ方

★静岡県の土地利用の概要をつかませたい。

1 下の表の色を使って、地図の記号に○をつけましょう。

土地の利用 <sup>りよう</sup>	色
果樹園 <sup>かじゅえん</sup> の多いところ	ピンク
畑 <sup>はたけ</sup> の多いところ	黄緑
田の多いところ	緑

土地の利用	記号
果樹園の多いところ	○
畑の多いところ	▽
田の多いところ	
家の多いところ	■
森林の多いところ	□

2 家の多いところを黄色でぬりましょう。

3 家は、どのようなところに多いでしょうか。

例 家は、海が近くて土地が低いところに多い。

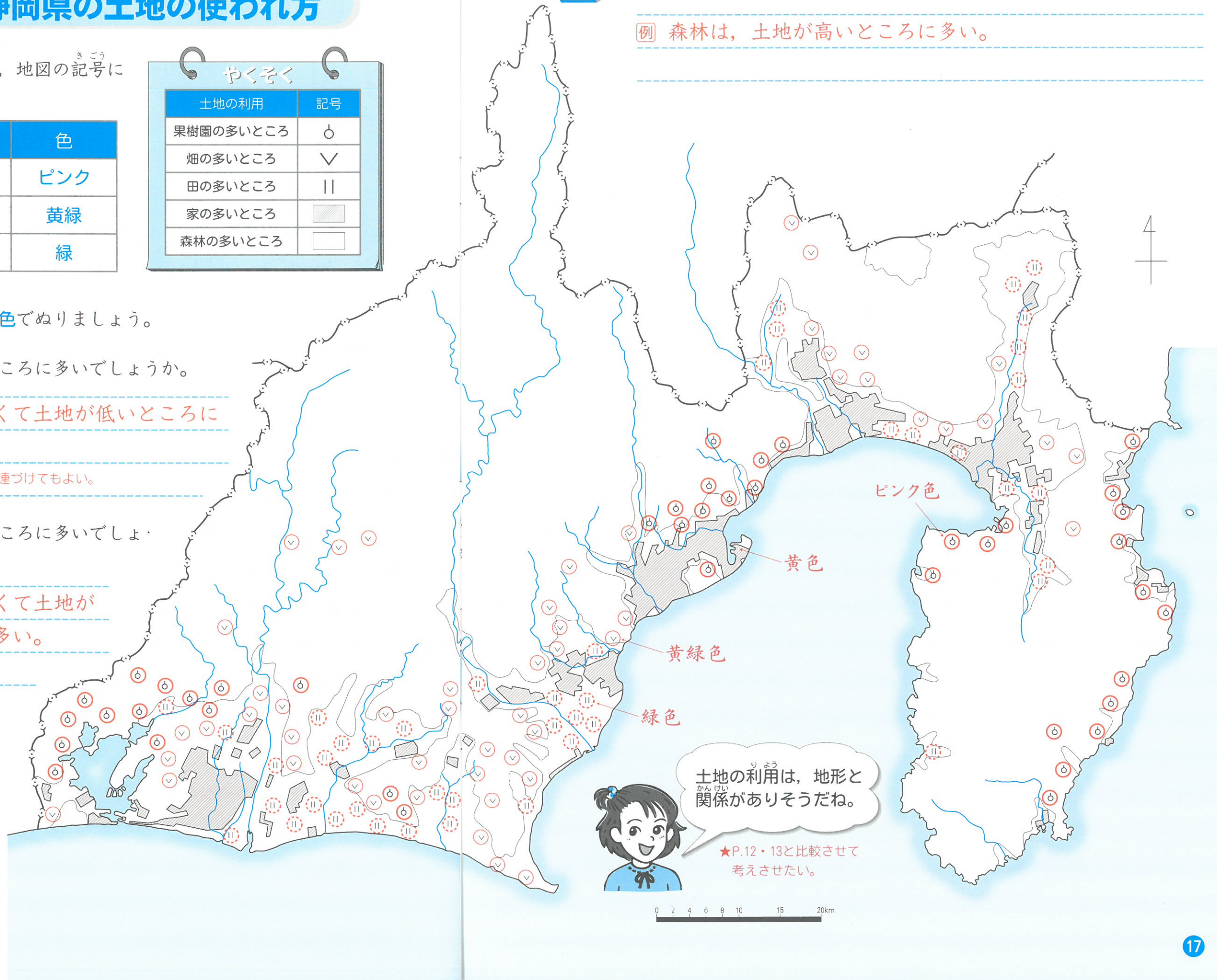
★P.14・15の交通と関連づけてもよい。

4 田は、どのようなところに多いでしょうか。

例 田は、川が近くて土地が低いところに多い。

5 森林は、どのようなところに多いでしょうか。

例 森林は、土地が高いところに多い。



土地の利用は、地形と関係がありそうだね。

★P.12・13と比較させて考えさせたい。



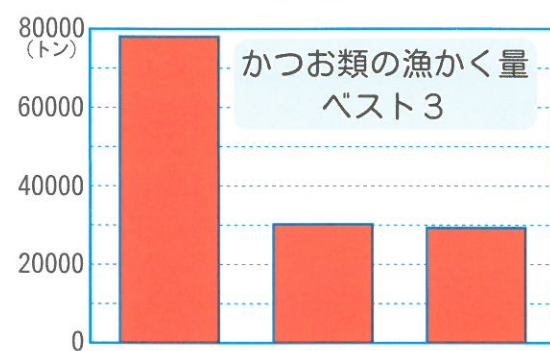
## 6 知っているかな？ 静岡県の特産物

★全国的に見て生産量の多い産業や、その地域独自の特色ある産業などの分布を調べることによって、静岡県の産業（農林水産業）の概要をとらえさせたい。

1 地図を見て、茶とみかんのマークに緑とオレンジで色をぬりましょう。

★茶とみかんのマークを塗らせることで、静岡県は茶とみかんの生産がさかんであることをとらえさせたい。

2 表を見て、かつお類の漁かく量ベスト3の都県名をグラフの（ ）に書き入れ、グラフを赤色でぬりましょう。



（平成30年漁業・養殖業生産統計）

★グラフを塗らせることで、静岡県のかつおの漁獲量が日本一であることに気づかせたい。

3 女の子の言葉を参考に、静岡県が日本一の特産物を地図からさがして、マークを○でかきましょう。

静岡県の収かく量や出荷額が日本で1位になっているものには、次のようなものがあるよ。

- 茶 温室メロン
- わさび ガーベラ
- かつお まぐろ
- さくらえび

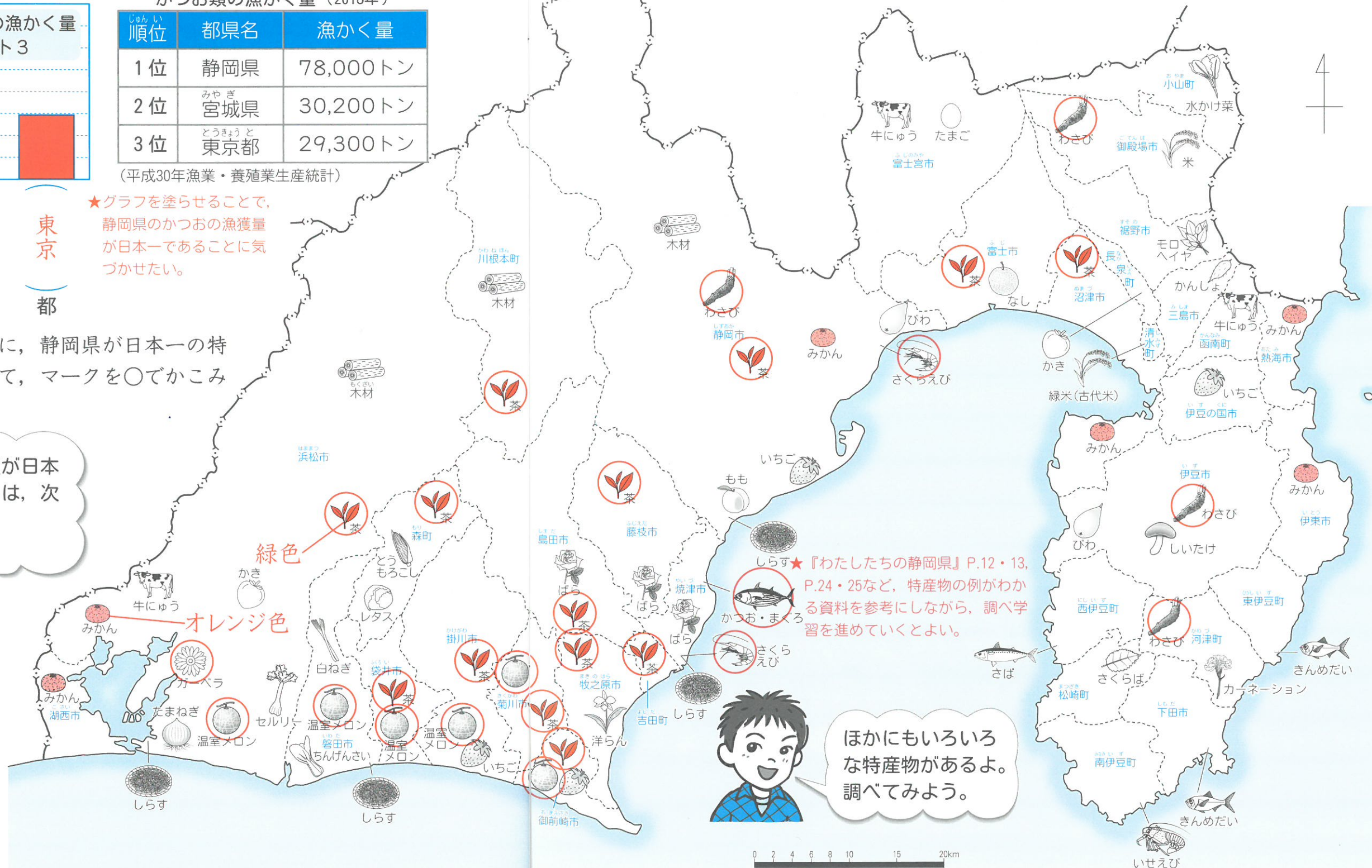


「Myしずおか日本一」より  
（令和元年5月現在）

4 遠くのまちの友だちに、静岡県ではどんな特産物がとれたり、つくられたりしているか、しょうかいしましょう。

例・わさびやいちご、きんめだい、水かけ菜など、県内のさまざまな場所で、いろいろなものがとれたりつくられたりしています。

・温室メロンづくりは、静岡県の西の方でさかんです。



ほかにもいろいろな特産物があるよ。調べてみよう。

★生産量が多いものだけでなく、各市町の代表的な産物を示している。